

Agenzia delle Entrate
CATASTO FABBRICATI
Ufficio Provinciale di
Firenze

Dichiarazione protocollo n. FI0191905 del 28/11/2014

Planimetria di u.i.u. in Comune di Pontassieve

Via Mario Mannini

civ. 20

Identificativi Catastali:

Sezione:

Foglio: 99

Particella: 2371

Subalterno: 501

Compilata da:

Marcelli Annalisa

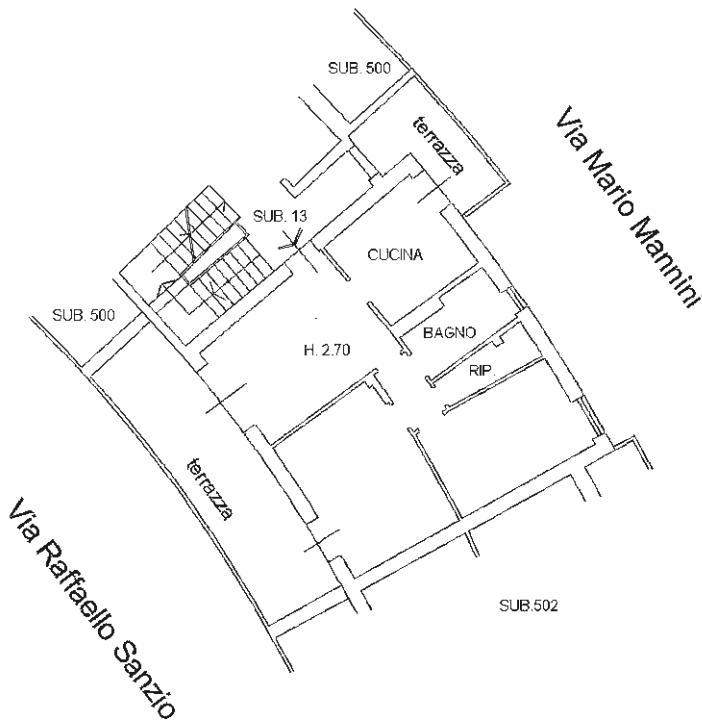
Iscritto all'albo:
Architetti

Prov. Macerata

N. 421

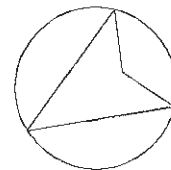
Scheda n. 1

Scala 1:200



PIANO PRIMO

NORD



Catasto dei Fabbricati - Situazione al 17/02/2016 - Comune di PONTASSIEVE (G825) - < Foglio: 99 - Particella: 2371 - Subalterno: 501 >
VIA MARIO MANNINI n. 20 piano: 1;

Ultima planimetria in atti

Data: 17/02/2016 - n. T279733 - Richiedente: RRCSML72D30D612B

Totale schede: 1 - Formato di acquisizione: A4(210x297) - Formato stampa richiesto: A4(210x297)

**Agenzia del Territorio
CATASTO FABBRICATI
Ufficio Provinciale di
Firenze**

Dichiarazione protocollo n. F10258316 del 17/09/2010

Planimetria di u.i.u. in Comune di Pontassieve

Via Mario Mannini

civ.

Identificativi Catastali:

Sezione:

Foglio: 99

Particella: 2391

Subalterno: 4

Compilata da:

Foggi Alessandro

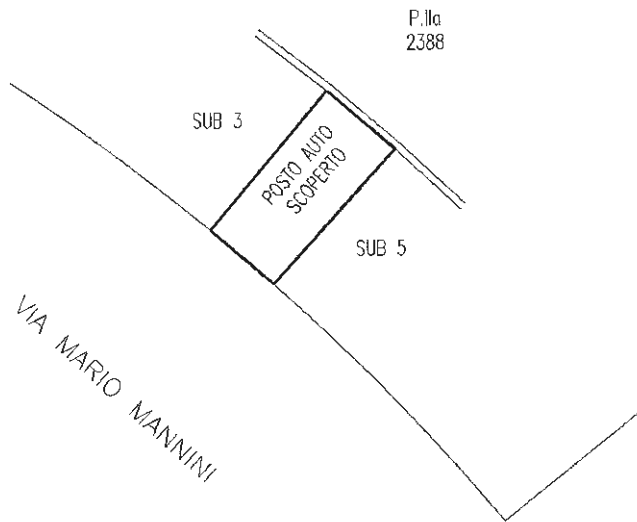
Iscritto all'albo:
Architetti

Prov. Firenze

N. 7039

Scheda n. 1

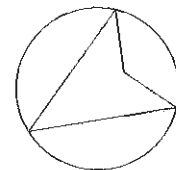
Scala 1:200



10 metri

PIANO TERRA

NORD



Cat. Catasto dei Fabbricati - Situazione al 17/02/2016 - Comune di PONTASSIEVE (G825) - < Foglio: 99 - Particella: 2391 - Subalterno: 4 >
VIA MARIO MANNINI piano: T;

Ultima planimetria in atti

**Agenzia del Territorio
CATASTO FABBRICATI
Ufficio Provinciale di
Firenze**

Dichiarazione protocollo n. FI0258316 del 17/09/2010

Planimetria di u.i.u. in Comune di Pontassieve

Via Mario Mannini

civ.

Identificativi Catastali:

Sezione:
Foglio: 99
Particella: 2391
Subalterno: 3

Compilata da:
Foggi Alessandro

Iscritto all'albo:
Architetti

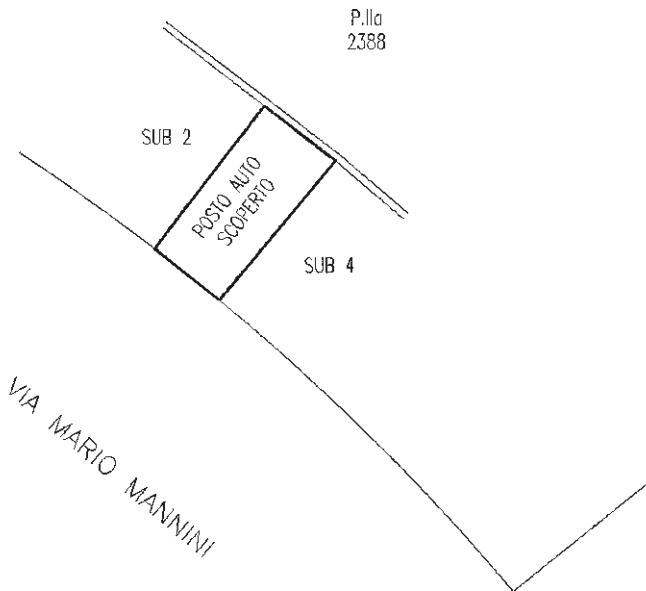
Prov. Firenze

N. 7039

Scheda n. 1

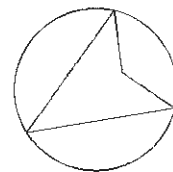
Scala 1:200

Catasto dei Fabbricati - Situazione al 17/02/2016 - Comune di PONTASSIEVE (G825) - < Foglio: 99 - Particella: 2391 - Subalterno: 3 >
VIA MARIO MANNINI piano: T;



PIANO TERRA

NORD



Ultima planimetria in atti

10 metri